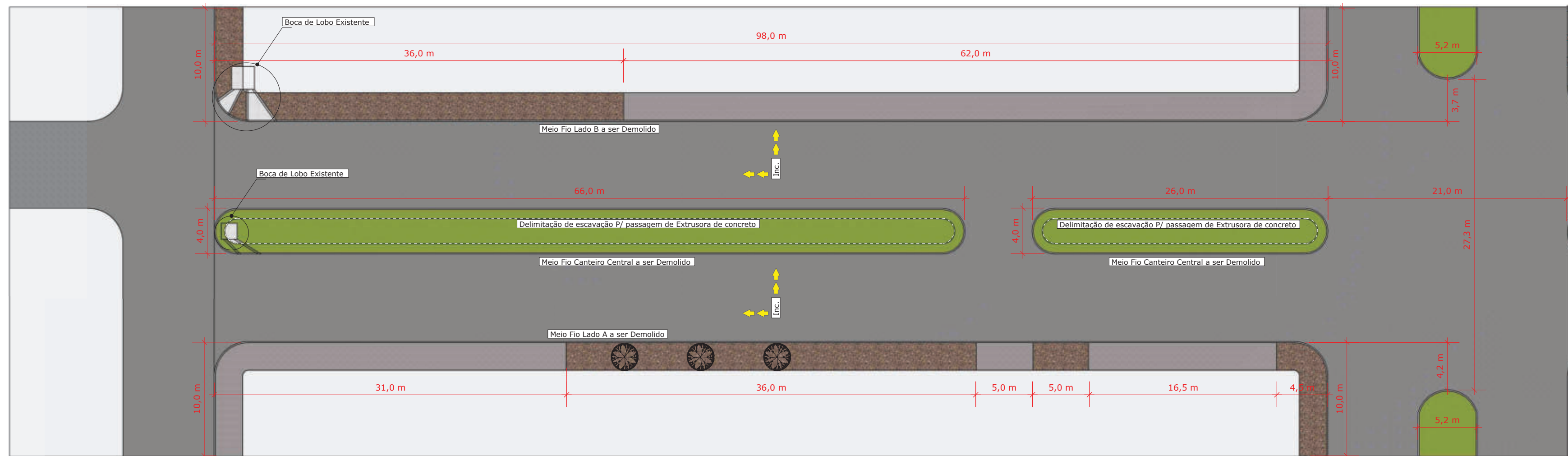
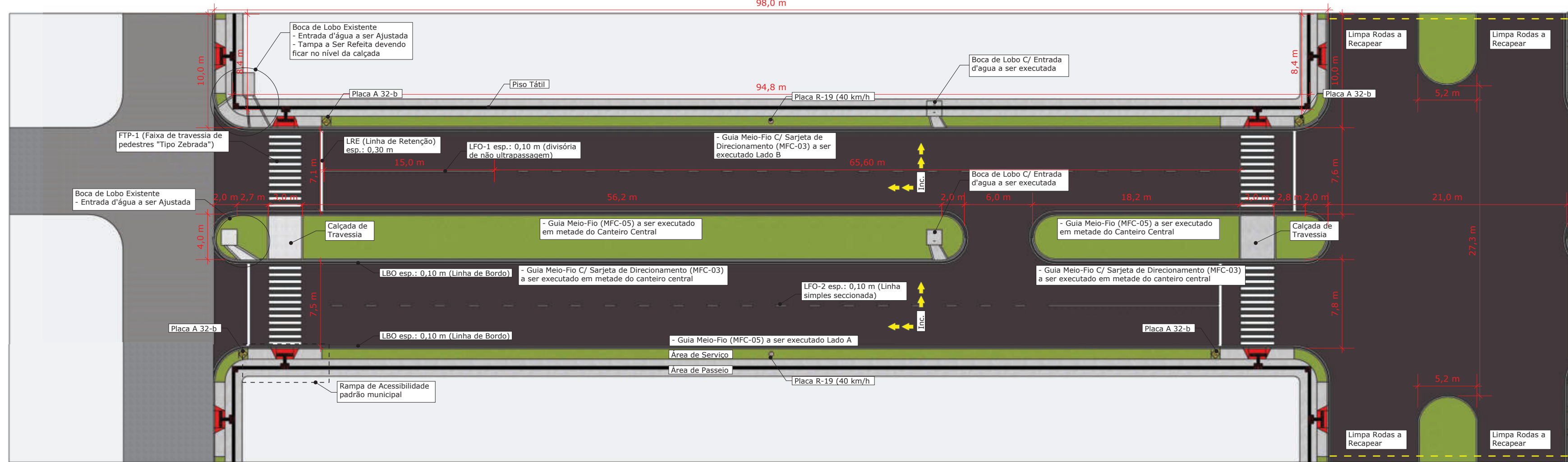


TRECHO 01 (RUA JAMARI)
ESC.: 1/1500

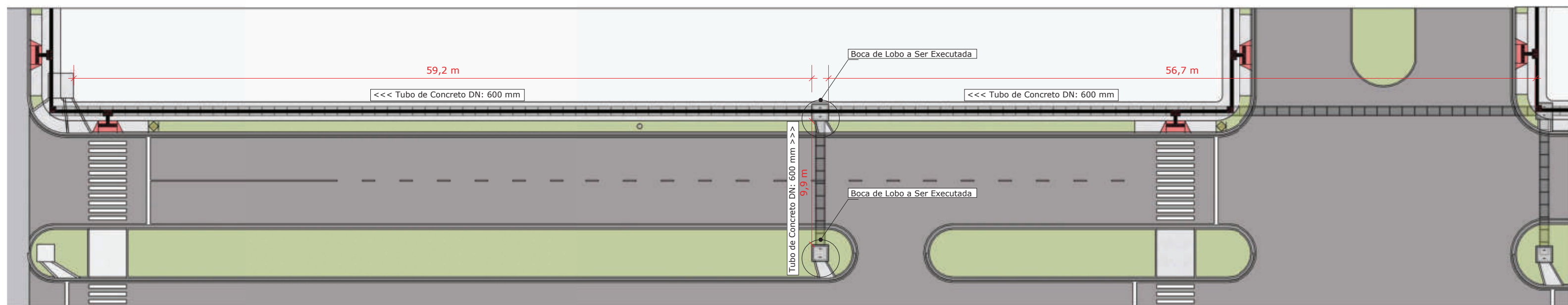
CALÇADAS A SEREM DEMOLIDAS E REFEITAS NO PADRÃO MUNICIPAL
LOCAL COM CALÇADAS A SEREM EXECUTADAS NO PADRÃO MUNICIPAL



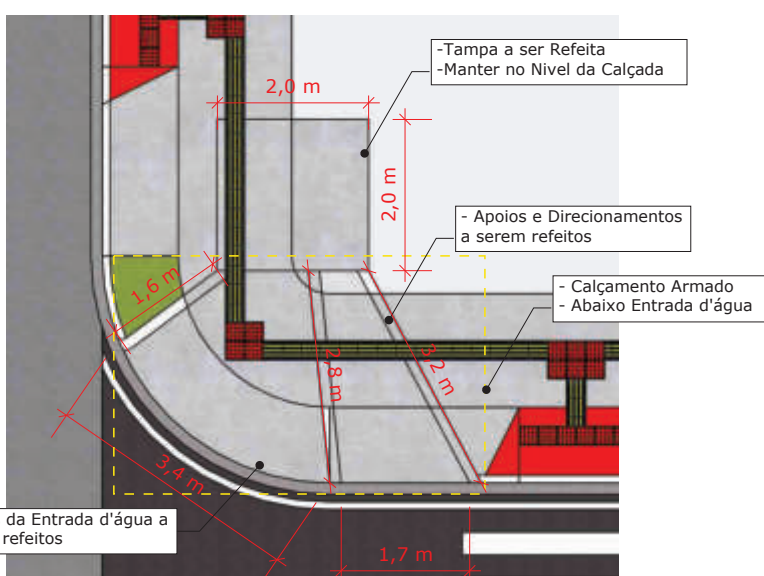
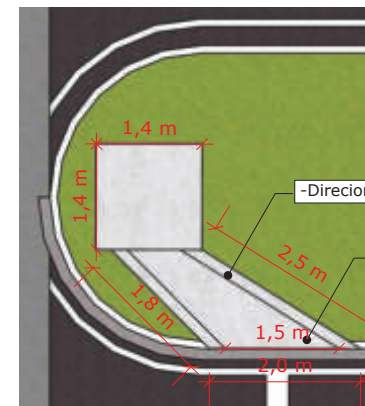
TRECHO 01 (EXISTENTE) RUA JAMARI - AV. 25 DE AGOSTO / AV. ARACAJU
ESC.: 1/300



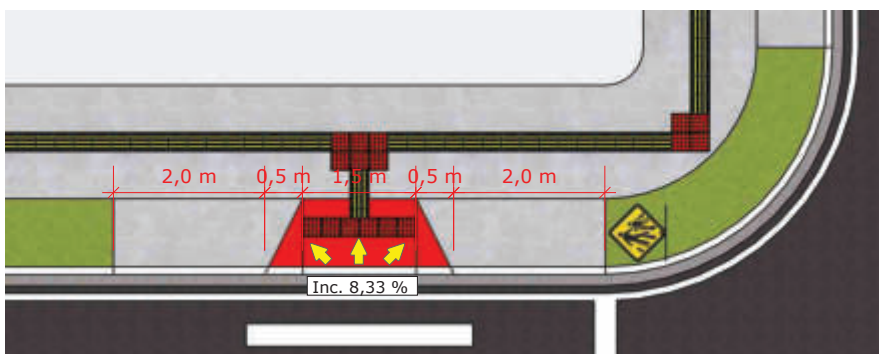
TRECHO 01 (A EXECUTAR) RUA JAMARI - AV. 25 DE AGOSTO / AV. ARACAJU
ESC.: 1/300



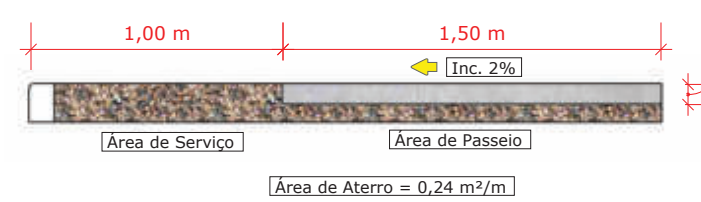
TRECHO 01 (DRENAGEM) RUA JAMARI - AV. 25 DE AGOSTO / AV. ARACAJU
ESC.: 1/300



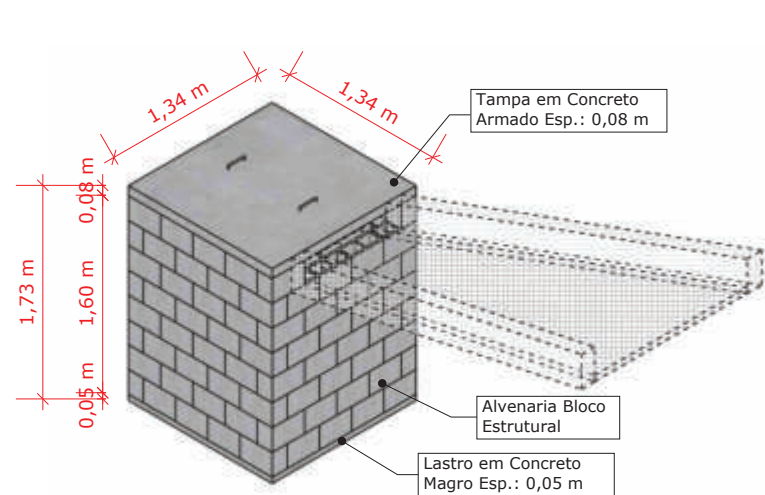
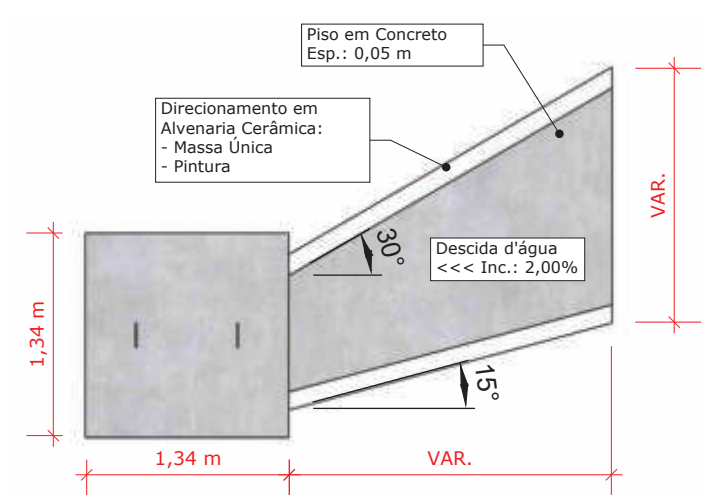
DET. BOCAS DE LOBO A SEREM AJUSTADAS
ESC.: 1/200



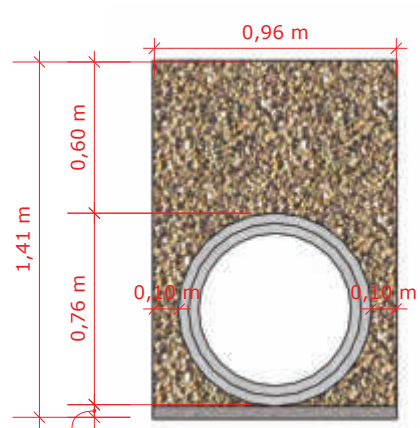
DET. RAMPA DE ACESSIBILIDADE
ESC.: 1/100



DET. CALÇAMENTO
ESC.: 1/30



DET. BOCA DE LOBO
ESC.: 1/50



DET. CORTE DRENAGEM
ESC.: 1/30

QUANTITATIVO - REVITALIZAÇÃO - TRECHO 01		
DESCRIÇÃO	QUANTIDADE	
Demolição de Guia (Meio - Fio)	422,80 m	
Demolição de Calçada	306,78 m ² Ou 24,54 m ³	
Demolição de Tampa de Boca de Lobo	0,32 m ³	
Demolição de Entradas d'água (Direcionamentos h: 0,30 m - Piso Esp.: 0,05 m)	1,02 m ³	
Demolição parcial de pavimentação p/ execução de Sarjetas Esp.: 0,15 m	31,88 m ² (212,53 m)	
Demolição parcial de pavimentação p/ execução de Drenagem	8,00 m ²	
Remoção e destocamento de árvores/vegetação	3,00 Unidades	
Escavação Em Canteiro P/ Execução de novas Guias	149,33 m ² Ou 22,40 m ³	
Escavação Em Laterais calçadas P/ Execução de novas Guias e Calçamento	306,78 m ² Ou 21,47 m ³	
Escavação Em Laterais Livres P/ Execução de novas Guias e Calçamento	227,58 m ² Ou 34,14 m ³	
Escavação Em Canteiro P/ Execução de Calçada de Travessia Esp.: 0,23 m (Espessura Canteiro + Espessura do Calçamento)	22,80 m ² Ou 5,24 m ³	
Escavação Drenagem	171,45 m ³	
Preparo do Fundo e Lastro de Brita em Esp.: 0,05 m	6,35 m ³	
Assentamento de tubo de concreto DN: 600 mm	127,00 m	
Reaterro C/ Compactação - Drenagem (0,86 m ²)	109,22 m ³	
Execução de Bocas de Lobo C/ descida d'água (COMPOSIÇÃO)	2,00 Unidades	
Recapeamento Asfáltico	1.860,00 m ²	
Execução de Novas Guias (MFC 05)	215,40 m	
Execução de Novas Guias C/ Sarjeta (MFC 03)	212,50 m	
Reaterro em Canteiro Central após Execução de Meio- Fio	21,40 m ³	
Execução de Aterro P/ Novas Calçadas e Preenchimento de Área de Serviço	46,16 m ³	
Execução de piso de Concreto em Calçada de Travessia Esp.: 0,08 m	22,80 m ² Ou 1,82 m ³	
Execução de Calçada de Passeio larg.: 1,50 m - esp.: 0,08 m	26,72 m ³	
Execução de piso de Concreto em Rampa Acessível Esp.: 0,08 m	3,75 m ³	
Execução de Piso de Acesso à Residências (Estipulado "in loco" 14 Residências - sendo 3,50 m P/ Portão Grande)	3,53 m ³	
Assentamento de Piso Tátil Larg.: 0,25 m	61,75 m ²	
Execução de Nova entrada d'água (COMPOSIÇÃO)	2,00 Unidades	
Execução de Nova Tampa de Boca de Lobo (COMPOSIÇÃO)	1,00 Unidade	
Pintura de Linhas de Demarcação da Sinalização	52,53 + 4,20 m ²	
Pintura de Faixa de Pedestre Zebrada	41,40 m ²	
Placas de sinalização de pedestres	4,00 Unidades	
Placa de sinalização de Velocidade (40 km/h)	2,00 Unidades	

PROJETO: REVITALIZAÇÃO RUA JAMARI

FOLHA: 01/01
DATA:
31/07/2025


CONTEÚDO: PROJETO DE RECAPEAMENTO, DEMOLIÇÃO, CALÇADAS, SINALIZAÇÃO, EXECUÇÃO DE DISPOSITIVOS E DRENAGEM, PADRONIZAÇÃO MUNICIPAL E REVITALIZAÇÃO DA RUA JAMARI

TRECHO 01 - AV. 25 DE AGOSTO A AV. ARACAJU

PREFEITURA MUNICIPAL DE ROLIM DE MOURA - RO

RUA JAMARI - MUNICÍPIO DE ROLIM DE MOURA - RONDÔNIA

RUA JAMARI



QUADRO DE ÁREAS:
EXTENSÃO DO TRECHO
01 = 98,00 M

ALDAIR JULIO PEREIRA
PREFEITO MUNICIPAL

PREFEITO: ALDAIR JULIO PEREIRA
PREFEITURA MUNICIPAL DE ROLIM DE MOURA - RO

CNPJ: 04.394.805/0001-18

TEL: (69) 3442-3100

VLADIMIR LUIS CAMPOS DE ALMEIDA
Data: 11/09/2025 13:50:52-0300
Verifique em https://validar.jb.gov.br

RESPONSÁVEL TÉCNICO: VLADIMIR L. C. ALMEIDA

CREA: 17919D-RO

ENG. CIVIL
ENG. SEGURANÇA DO TRABALHO
ESP. ESTRUTURAS E FUNDACÕES

